

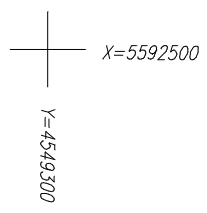
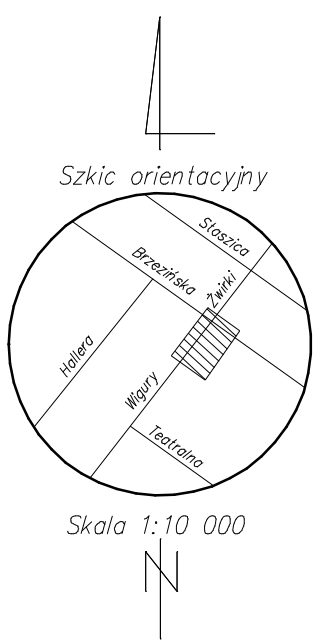


**LEGENDA:**  
 PROJ. PRZYŁĄCZA KANALIZACJI SANITARNEJ  
 LINIA REGULACYJNA

Oryginał niniejszej mapy został zaewidencjonowany w PODGIK  
 Starostwo Łódź Wsch. w dniu .....pod nr .....



**UWAGA:**  
 Nie wyklucza się istnienia w terenie innych przewodów, o których brak informacji. Wynika to z zasłoty historycznych, lub niedopełnienia przepisów zgłoszenia do inwentaryzacji. (Ustawa:Prawo Geodezyjne i Kartograficzne Dz.U.Nr301/89 poz. 163 z późn. zmianami)  
 Mapa d/c projektowych została wykonana bez ustalenia obciążeń służebnościami gruntowymi.  
 Granice z ewidencji.

woj. łódzkie  
 pow. łódzki-wschodni  
 m. Koluszki  
 obr. 4  
 dz. 493  
 ul. Brzezińska 32

**MAPA DO CELÓW PROJEKTOWYCH**  
 SKALA 1:500

Mapę niniejszą opracowano na podstawie mapy numerycznej m. Koluszki, mapy zasadniczej w skali 1:500 s. 123.113.1414, 1432 oraz pomiaru uzupełniającego wykonanego w miesiącu kwietniu 2014r.  
 Mapa aktualna na dzień 14.04.2014r.  
 Układ współrzędnych "1965". Poziom odniesienia "Kronstadt 60"

Wykonawca:  
 "GEOMAP"  
 Halina Kurp upr. 11670  
 Koluszki ul. 3-Maja 8

Wykonana:  
 Aleksandra Chwalińska

KERG: PODGIK\_L.6640.773.2014  
 L.ks.rob. 35/2014  
 Koluszki 14.04.2014r.

JEDNOSTKA PROJEKTOWA		ZISPINI H I D GEDEK s.c. UL. SŁOWACKIEGO 9 97-300 PIOTRKÓW TRYB. TEL. 44 647 39 70	
PROJEKT BUDOWA PODŁĄCZEŃ DO KANALIZACJI SANITARNEJ NA TERENIE MIASTA KOLUSZKI ORAZ WSI ŻAKOWICE			
ZAMAWIAJĄCY KPGK Sp. z o.o. ul. MICKIEWICZA 4, 95-040 KOLUSZKI			
OBIEKT PRZYŁĄCZE KAN. SAN.	NR UPRAWNIEN	PODPIS	LIPIEC 2014
ASYSTENT PROJ. mgr inż. Przemysław Nowak			
PROJEKTANT: tech. HENRYK GEDEK	GP.IV.7342/58/94		
BRANŻA SANITARNA	FAZA PROJEKTU: PROJEKT BUD-WYK		
TREŚĆ RYSUNKU	ULICA	NR DZ. / OBR.	
PROJEKT ZAGOSPODAROWANIA TERENU	BRZEZIŃSKA	493 4	
	SKALA	NR	
	1:500	5	