
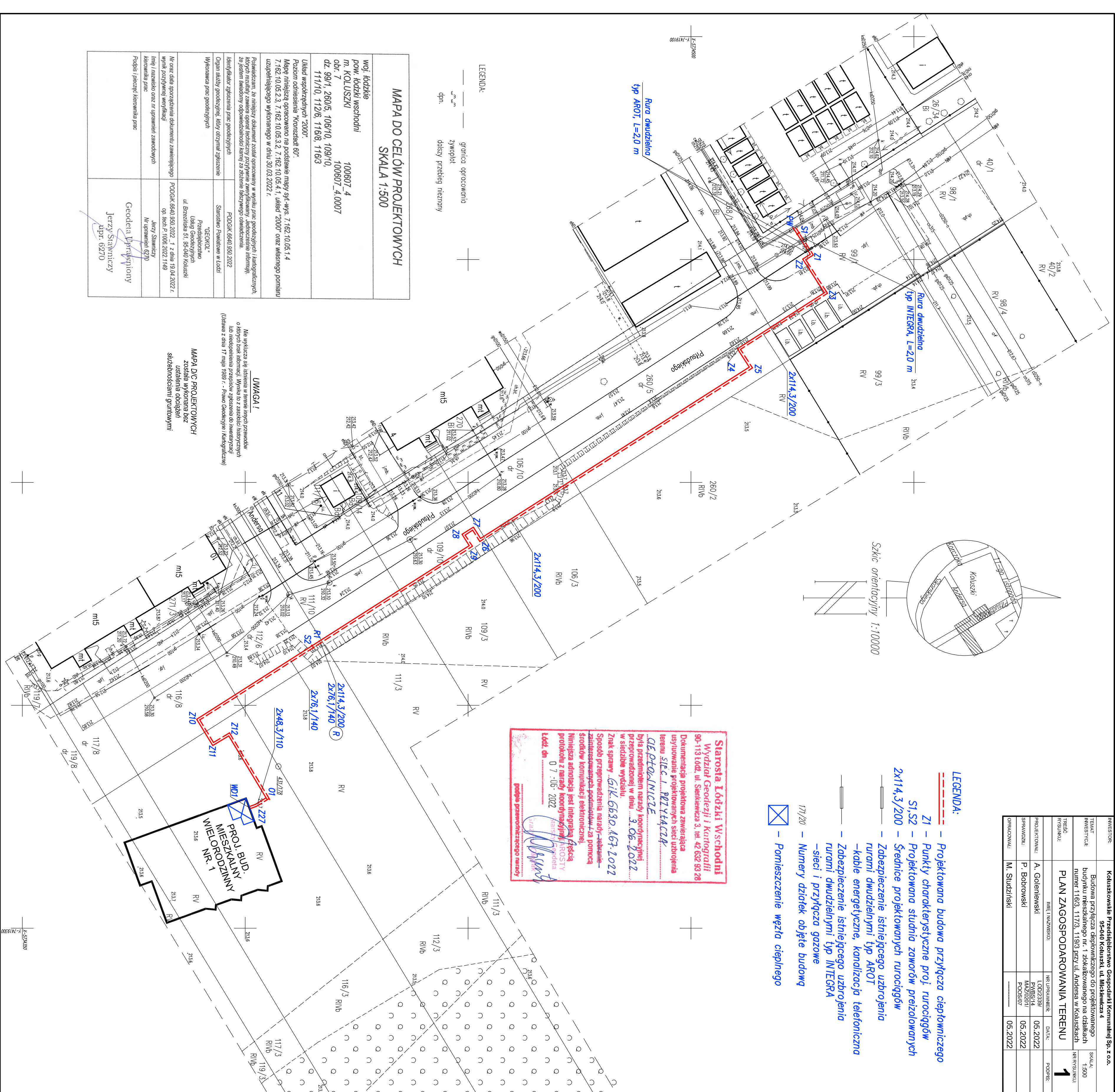
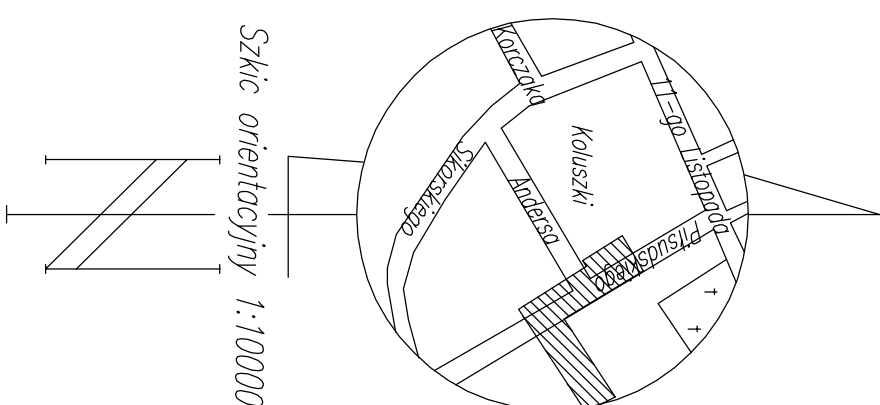


INWESTOR:	Koluszowska Przedsiębiorstwo Gospodarki Komunalnej Sp. z o.o. 95-040 Koloszeź, ul. Mickiewicza 4			SKALA:	1:500
TEMAT:	Budowa przyłącza depozytowego do projektowanego budynku mieszkalnego nr. 1 zlokalizowanego na działkach numer 116/3, 117/3, 119/3 przy ul. Andrzeja w Koluszech			NR RYSUNKU:	1
INWESTOR:	PLAN ZAGOSPODAROWANIA TERENU				
PROJEKTOWAŁ:	A. Golemiński	NR UPRAWNIENI:	DATA:	PODPIS:	
SPRAWDZIŁ:	P. Bobrowski	LOD/2339/	05.2022		
OPRACOWAŁ:	M. Studzinski	PWMS/14			
		MAZO20/01	05.2022		
		POOS/07			
		-----	05.2022		

LEGENDA:

- Projektowana budowa przyłącza ciepłowniczego
 - Punkty charakterystyczne proj. rurociągów
 - Projektowana studnia zaworów przeizolowanych
 - Średnice projektowanych rurociągów
 - Zabezpieczenie istniejącego uzbrojenia rurami dwudzielnymi typ AROT
 - kabie energetyczne, kanalizacja telefoniczna
 - Zabezpieczenie istniejącego uzbrojenia rurami dwudzielnymi typ INTEGRA
 - sieci i przyłącza gazowe
 - Numery działek objęte budową
- 171/20
- 
- Pomieszczenie węża ciepłego

Szkic orientacyjny 1:10000



MAPA DO CELÓW PROJEKTOWYCH		
SKALA 1:500		
woj. łódzkie pow. łódzki wschodni m. KOLUSZKI	100607 4 100607_4.0007	
obr. 7 dz. 99/1, 260/5, 106/10, 109/10, 111/10, 112/6, 116/8, 116/3		
Układ współrzędnych "2000". Poziom odniesienia "Kronstadt 60". Mapę niniejszą opracowano na podstawie mapy syf.-wrs. 7.162.10.05.1.4 7.162.10.05.2.3, 7.162.10.05.3.2, 7.162.10.05.4.1, układ "2000" oraz własnego pomiaru uzupełniającego wykonanego w dniu 30.03.2022 r.		
Powiadzaczem, że niniejszy dokument został opracowany w wyniku prac geodezyjnych i kartograficznych, których rezultaty zamiera opierał techniczny pożytywnie zmyślowany, jednoczesne informacje, że jestem świadomy odpowiedzialności karnej za złożenie fałszywego oświadczenia.		
Organ służby geodezyjnej, który otrzymał zgłoszenie Wykonawca prac geodezyjnych Identyfikator zgłoszenia prac geodezyjnych	Starostwo Powiatowe w Łodzi "GEOKOL" Przedsiębiorstwo Usług Geodezyjnych ul. Brzezinska 81, 95-040 Koluszki PODGK. 6640.950.2022	
Nr oraz data sporządzenia dokumentu zawierającego wynik pożytywnie wyrażający Inne nazwisko oraz in uprawnień zawodowych Kierownika prac	PODGK. 6640.950.2022 „I” z dnia 19.04.2022 r. op. tech. P.1006.2022.1149 Jerzy Szaniawski In uprawnień 6270	
Podpis i pieczęć Kierownika prac	Geodeta Uprawniony Jerzy Szaniawski dpr. 65270	

UWAGA!

Nie wyklucza się istnienia w terenie innych przewoźników
 o których brak informacji. Wynika to z zasobów historycznych
 lub niedopiekania przepisów zgłoszenia do inwentaryzacji
 (Ustawa z dnia 17 maja 1989 r. - Prawo Geodezyjne i Kartograficzne)

MAPA D/C PROJEKTOWYCH
została wykonana bez
ustalenia obciążeń
służebnościami gruntowymi

Geodeta Uprawniony
Jerzy Stawniczy
upr. 6270