

woj. łódzkie
powiat łódzki-wschodni
m. Koluszki
obr. 4
dz. 352
ul. Traugutta 18

MAPA DO CELÓW PROJEKTOWYCH
SKALA 1:500

Mapa niniejsza opracowana na podstawie mapy numerycznej m. Koluszki, mapy zasadniczej w skali 1:500 s. 123,113,1412,1414,1421,1423, oraz pomiaru uzupełniającego wykonanego w miesiącu kwielniu 2014r.

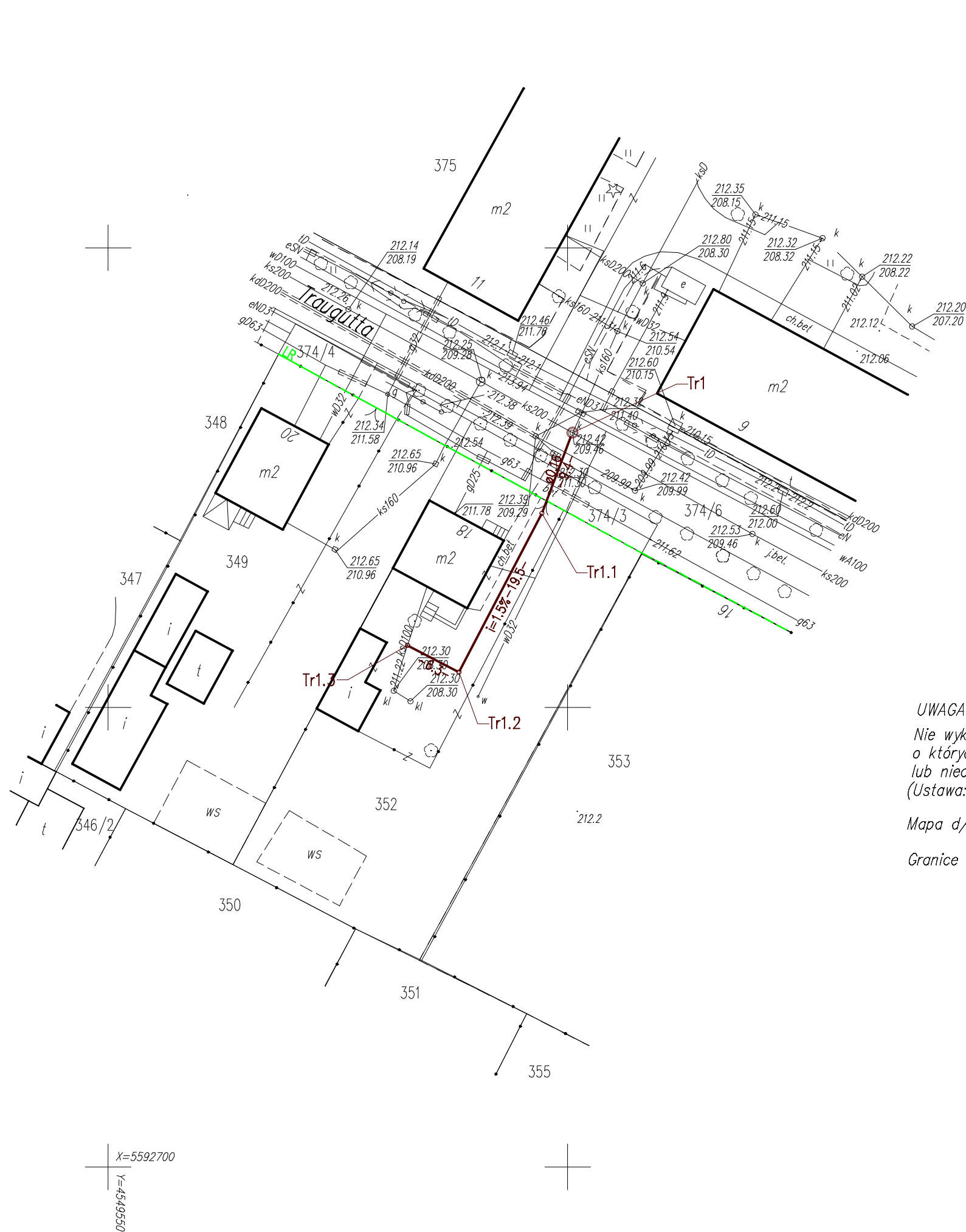
Układ współrzędnych "1965". Poziom odniesienia "Krausztdt 60"

Mapa aktualna na dzień 08.04.2014r.



Wykonawca: "GEOMAP"
Halina Kurp upr. 11670
Koluszki ul. 3-Maja 8

Wykonat: inż. Joanna Rakowska

KERGI: PODGIK.L.6640.786.2014
L.k.s.rob. 48/2014
Koluszki 08.04.2014r.



X=5592800
Y=4549650

LEGENDA:
 **PROJ. PRZYŁĄCZA KANALIZACJI SANITARNEJ**
 **LINIA REGULACYJNA**

Oryginał niniejszej mapy został zaewidencjonowany w PODGIK
 Starostwo Łódź Wsch. w dniupod nr

UWAGA:
 Nie wyklucza się istnienia w terenie innych przewodów, o których brak informacji. Wynika to z zaszczości historycznych, lub niedopełnienia przepisów zgłoszenia do inwentaryzacji. (Ustawa:Prawo Geodezyjne i Kartograficzne Dz.U.Nr301/89 poz. 163 z późn. zmianami)
 Mapa d/c projektowych została wykonana bez ustalenia obciążeń służebnościami gruntowymi.
 Granice z ewidencji.

JEDNOSTKA PROJEKTOWA		ZISPIPI I I D. GEDEK s.c. UL. SŁOWACKIEGO 9 97-300 PIOTRKÓW TRYB. TEL. 44 647 39 70	
PROJEKT BUDOWA PODŁĄCZEŃ DO KANALIZACJI SANITARNEJ NA TERENIE MIASTA KOLUSZKI ORAZ WSI ZAKOWICE			
ZAMAWIAJĄCY KPGK Sp. z o.o. ul. MICKIEWICZA 4, 95-040 KOLUSZKI			
OBIEKT PRZYŁĄCZE KAN. SAN.	NR UPRAWNIEŃ	PODPIS	LIPIEC 2014
ASYSTENT PROJ. mgr inż. Przemysław Nowak			
PROJEKTANT: tech. HENRYK GEDEK	GP.IV.7342/58/94		
BRANŻA SANITARNA	FAZA PROJEKTU:	PROJEKT BUD-WYK	
TRZEŚĆ RYSUNKU PROJEKT ZAGOSPODAROWANIA TERENU	ULICA TRAUGUTTA	NR DZ. / OBR. 352 374/6	4
	SKALA 1:500	NR 53	