

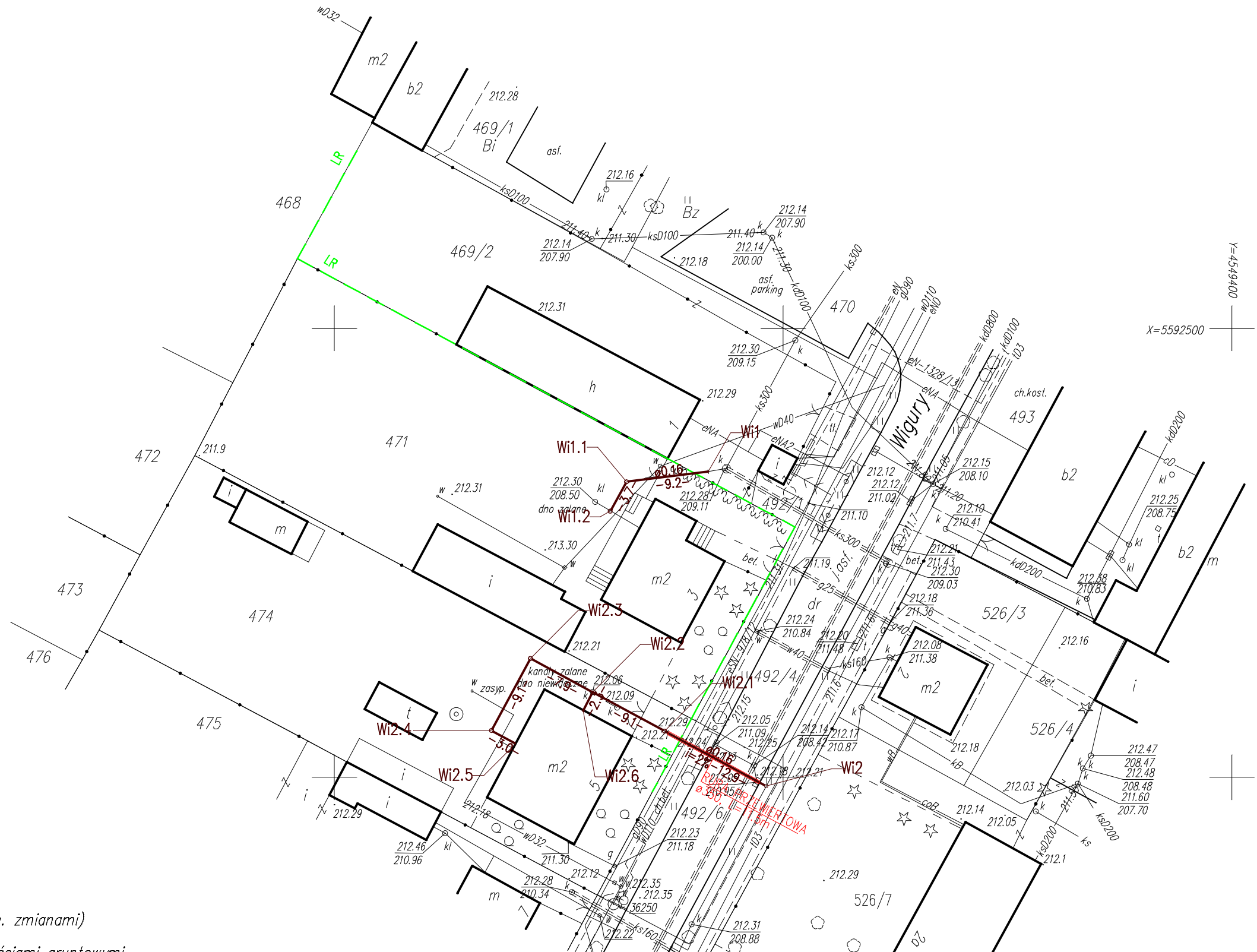


LEGENDA:
 **PROJ. PRZYŁĄCZA KANALIZACJI SANITARNEJ**
 **LINIA REGULACYJNA**

Oryginał niniejszej mapy został zaewidencjonowany w PODGiK

Starostwo Łódź Wsch. w dniupod nr



UWAGA:

Nie wyklucza się istnienia w terenie innych przewodów, o których brak informacji. Wynika to z zasłoności historycznych, lub niedopełnienia przepisów zgłoszenia do inwentaryzacji. (Ustawa:Prawo Geodezyjne i Kartograficzne Dz.U.Nr301/89 poz. 163 z późn. zmianami)

Mapa d/c projektowych została wykonana bez ustalenia obciążeń służebnościami gruntowymi.

Granice z ewidencji.

woj. łódzkie
 pow. łódzki-wschodni
m. Koluszki
 obr. 4
 dz. 471
 ul. Wigury 3

MAPA DO CELÓW PROJEKTOWYCH

SKALA 1:500

Mapę niniejszą opracowano na podstawie mapy numerycznej m. Koluszki, mapy zasadniczej w skali 1:500 s. 123.113.1414, 1432 oraz pomiaru uzupełniającego wykonanego w miesiącu kwietniu 2014r.

Mapa aktualna na dzień 04.04.2014r.

Układ współrzędnych "1965". Poziom odniesienia "Kronsztadt 60"

Wykonawca:

"GEOMAP"
 Halina Kurp upr. 11670
 Koluszki ul. 3-Maja 8

Wykonała:

Aleksandra Chwalińska

KERG: PODGIK_L.6640.788.2014
 L.ks.rob. 50/2014

Koluszki 04.04.2014r.

JEDNOSTKA PROJEKTOWA		ZISPINI H I D GEDEK s.c. UL. SŁOWACKIEGO 9 97-300 PIOTRKÓW TRYB. TEL. 44 647 39 70	
PROJEKT BUDOWA PODŁĄCZEŃ DO KANALIZACJI SANITARNEJ NA TERENIE MIASTA KOLUSZKI ORAZ WSI ŻAKOWICE			
ZAMAWIAJĄCY KPGK Sp. z o.o. ul. MICKIEWICZA 4, 95-040 KOLUSZKI			
OBIEKT	PRZYŁĄCZE KAN. SAN.	NR UPRAWNIEŃ	PODPIS
ASYSTENT PROJ.	mgr inż. Przemysław Nowak		LIPIEC 2014
PROJEKTANT:	tech. HENRYK GEDEK	GP.IV.7342/58/94	
BRANŻA	SANITARNA	FAZA PROJEKTU: PROJEKT BUD-WYK	
TREŚĆ RYSUNKU	PROJEKT ZAGOSPODAROWANIA TERENU	ULICA WIGURY	NR DZ. / OBR. 471,492/1 474,492/6
		SKALA 1:500	NR 59